



**PEMERINTAH PROVINSI SULAWESI TENGGARA
DINAS PENANAMAN MODAL
DAN PELAYANAN TERPADU SATU PINTU**




JL. Mayjend. S. Parman No. 2 Kendari, Telp. 0401-3126053 Fax. 0401-3126172
website : dpmptsp.sultraprov.go.id - email : info.dpmptsp@sultraprov.go.id



DETAIL DAN DAFTAR PERSYARATAN IZIN

Nama Izin : PENETAPAN LOKASI PERAIRAN UNTUK KEPENTINGAN PEMERINTAH DAN/ATAU PEMERINTAH DAERAH
 Deskripsi : PENETAPAN LOKASI PERAIRAN UNTUK KEPENTINGAN PEMERINTAH DAN/ATAU PEMERINTAH DAERAH
 Sektor : KELAUTAN DAN PERIKANAN
 Delegasi : DINAS KELAUTAN DAN PERIKANAN
 Biaya : Tidak Ada
 Durasi : 15 hari kerja
 Perubahan Terakhir : 30 Jun 2020, Pukul 11:07:14 WITA
 Dicitak Pada : 19 Oct 2021, Pukul 06:09:10 WITA

Persyaratan - Baru

No	Syarat	Deskripsi	Jenis Pemohon	Ket.	Format Persyaratan
1	Surat Permohonan Penetapan Lokasi Perairan Yang Ditujukan Kepada Kepala Dinas Penanaman Modal dan Pelayanan Terpadu Satu Pintu Provinsi Sulawesi Tenggara (DPMPTSP) (Format Terlampir)	Surat Permohonan Penetapan Lokasi Perairan Yang Ditujukan Kepada Kepala Dinas Penanaman Modal dan Pelayanan Terpadu Satu Pintu Provinsi Sulawesi Tenggara (DPMPTSP) (Format Terlampir)	Perorangan, Perusahaan	Wajib	
2	Rekaman Identitas Pemohon	Rekaman Identitas Pemohon	Perorangan, Perusahaan	Wajib	-
3	Rekaman NPWP Pemohon	Rekaman NPWP Pemohon	Perorangan, Perusahaan	Wajib	-
4	Surat Rekomendasi Kesesuaian Lokasi Terhadap Peraturan Daerah Provinsi Sulawesi Tenggara No. 9 Tentang Rencana Zonasi Wilayah Pesisir dan Pulau-Pulau Kecil (RZWP-3-K) Provinsi Sulawesi Tenggara Tahun 2018-2038 dari Dinas Kelautan dan Perikanan Provinsi Sulawesi Tenggara	Surat Rekomendasi Kesesuaian Lokasi Terhadap Peraturan Daerah Provinsi Sulawesi Tenggara No. 9 Tentang Rencana Zonasi Wilayah Pesisir dan Pulau-Pulau Kecil (RZWP-3-K) Provinsi Sulawesi Tenggara Tahun 2018-2038 dari Dinas Kelautan dan Perikanan Provinsi Sulawesi Tenggara	Perorangan, Perusahaan	Wajib	-
5	Peta Lokasi Dengan Titik Koordinat Geografis Dengan Skala : 1) Untuk Pemanfaatan Ruang Perairan Pesisir Sampai Dengan Luas 500 Ha, Peta Skala Minimal 1:10.000 Disertai Dengan koordinat titik ikat terdekat; 2) Untuk Pemanfaatan Ruang Perairan Pesisir Diatas 500 Ha, Peta Skala Minimal 1:50.000	Peta Lokasi Dengan Titik Koordinat Geografis Dengan Skala : 1) Untuk Pemanfaatan Ruang Perairan Pesisir Sampai Dengan Luas 500 Ha, Peta Skala Minimal 1:10.000 Disertai Dengan koordinat titik ikat terdekat; 2) Untuk Pemanfaatan Ruang Perairan Pesisir Diatas 500 Ha, Peta Skala Minimal 1:50.000	Perorangan, Perusahaan	Wajib	-
6	Luasan Lokasi	Luasan Lokasi	Perorangan, Perusahaan	Wajib	-
7	Maksud dan Tujuan Kepentingan Pada Ruang Perairan Pesisir Yang Dimohonkan	Maksud dan Tujuan Kepentingan Pada Ruang Perairan Pesisir Yang Dimohonkan	Perorangan, Perusahaan	Wajib	-
8	Data/Peta Pemanfaatan Ruang Laut Yang Telah Ada (Exsisting)	Data/Peta Pemanfaatan Ruang Laut Yang Telah Ada (Exsisting)	Perorangan, Perusahaan	Wajib	-
9	Pakta Integritas Permohonan Penetapan Lokasi Perairan (Contoh Terlampir)	Pakta Integritas Permohonan Penetapan Lokasi Perairan (Contoh Terlampir)	Perorangan, Perusahaan	Wajib	
10	Proposal Permohonan Penetapan Lokasi Perairan	Proposal Permohonan Penetapan Lokasi Perairan	Perorangan, Perusahaan	Wajib	

11	Surat Kuasa Surat kuasa bermaterai bila pengajuan permohonan tidak dilakukan secara langsung oleh Pemilik / Ketua / Kepala / Pimpinan Badan Usaha	Surat Kuasa Surat kuasa bila pengajuan permohonan tidak dilakukan secara langsung oleh Pemilik / Ketua / Kepala / Pimpinan Badan Usaha	Perorangan, Perusahaan	Optional	-
12	Rekaman KTP Kuasa	Foto Copy KTP Kuasa	Perorangan, Perusahaan	Optional	-
13	Berkas Permohonan Rangkap 2 (khusus untuk permohonan offline dengan membawa berkas fisik)	Berkas Persyaratan 2 Rangkap (khusus permohonan offline dengan berkas fisik)	Perorangan, Perusahaan	Optional	-